



وزارة الدفاع

الجهاز الوطني لمكافحة الألغام

تقرير معلومات مكافحة الألغام لشهر أكتوبر ٢٠١٧



١. تم تعزيز فرق الإزالة بالمناطق الملوثة المسجلة، بولاية كسلا، بعدد (٢) فريق إزالة يدوية وفريق إزالة ميكانيكية بتمويل من حكومة السودان وفريق إزالة بواسطة الكلاب بتمويل من مكتب الأمم المتحدة لخدمات الألغام، وتم التنسيق إعلامياً مع الأجهزة الإعلامية الولائية لتكثيف التوعية، بالتنسيق مع المنظمات العاملة بولاية كسلا تنسيقاً مع المركز القومي لمكافحة الألغام. وأفادت متابعات المركز بسير العمل بصورة جيدة لإعلان مناطق كسلا المسجلة خالية من الألغام.
٢. شهد شهر أكتوبر دورات تدريبية في مجال التوعية بمخاطر مخلفات الحرب والذخائر غير المنفجرة، نظمتها إدارة التوعية بالمركز القومي لمكافحة الألغام بولايات دارفور الخمس، كما أتمت الترتيبات المتعلقة بتوزيع كتاب منهج التوعية لتلاميذ الأساس وطلاب الثانوي. وينتظر أن يكتمل التوزيع خلال شهر نوفمبر ٢٠١٧م.
٣. شهد الشهر كذلك متابعة دقيقة من قبل المدير ومديري الإدارات المختصة، لجهود مكتب غرب دارفور، الجارية لإعلان مناطق محلية كرينك المسجلة الملوثة بالذخائر غير المنفجرة ومخلفات الحرب، وذلك عبر التقارير شبه اليومية التي يتلقاها المركز من مدير مكتب الولاية.
٤. شارك المدير العام في المؤتمر السنوي السادس لبرامج التعاون الإقليمي العربي الذي إنعقد بالبنان . وطلب من السودان إستضافة الوشة الإقليمية للتوعية بمخاطر الألغام للبدان العربية المتأثرة بالألغام ومخلفات الحرب في الفترة من ١٢ حتى ١٤ ديسمبر ٢٠١٧م، مما يشكل اعترافاً وتحفيزاً للسودان كدولة عضواً في التزاماتها وتقديمها المحرز في تنفيذ إتفاقية أتوا ، إذ تعتبر التوعية إحدى مكونات برنامج مكافحة الألغام التي حدث فيها تقدماً في أنشطة ووسائل مبتكرة بالسودان مثل دمج برنامج التوعية بمخاطر الألغام ومخلفات الحرب ضمن المنهج الدراسي وذلك بعد إعتاده بواسطة وزارة التربية والتعليم.
٥. تتقدم عملياتنا الخاصة بإزالة الألغام ومخلفات الحرب والتوعية من مخاطرها ، في المناطق المتأثرة بها بولايات (كسلا ، النيل الأزرق، جنوب كردفان وولايات دارفور) بصورة جيدة، ونتج عن ذلك الأتي:
 - أ. تسجيل عدد ٨ مناطق خطرة . الجدول(١-١) .
 - ب. تطهير مساحة قدرها ٢٦٠,٧٠٨ متر مربع من الألغام ومخلفات الحرب وتسليمها للمجتمعات المحلية . الجدول (٢-١).
 - ج. تدمير عدد ٦٦ لغم مضادة للأفراد، عدد ٢,٦٦٥ من المكذبات وعدد ٥,٢٤٢ من الذخائر الصغيرة. الجدول (٣-١).
 - د. قدمت الخدمات التوعوية لعدد ٦,٢٦٢ مواطن ، بواسطة منظمة أصدقاء السلام والتنمية، جسمار، الوكالة اليابانية للأغاثة ، وندى الأزهار وشملت التوعية وولايات دارفور و ولاية كسلا. الجدول(٥-١).
٦. أكمل برنامج مكافحة الألغام بالسودان إبتداءً من العام ٢٠٠٢م تسجيل عدد ٣,٠٨٠ منطقة خطرة، نظفت منها ٢,٨٥٨ منطقة خطرة بطرق الإزالة المختلفة. في العام ٢٠١٧ تم تسجيل عدد ١٤٩ منطقة خطرة فيما تمت نظافة عدد ١٤١ منطقة خطرة. وتبقى عدد ٢٢٢ منطقة خطرة بمساحة بلغت ٢٧,٦٩٩,٧١٠ متر مربع . الجدول(١-١).

٧. بلغ إجمالي المساحات المنظفة منذ بداية البرامج ١٠٥,٢٧٠,٤٦٤ متر مربع من الألغام ومخلفات الحرب تم تسليمها للمجتمعات المحلية. في العام ٢٠١٧ تم تطهير مساحة قدرها ٣,٤٨٥,٢١٢ متر مربع من الألغام ومخلفات الحرب الجدول (٢-١).
٨. الألغام التي تم تدميرها منذ بداية البرنامج بلغت ١٠,٢٢٤ لغماً مضادة للأفراد، عدد ٣,٢٣٦ لغم مضاد للدبابات وعدد ٨٢,٠٤٦ مكذبة وعدد ٨٠٩,١٢٠ من الذخائر الصغيرة، في العام ٢٠١٧ تم تدمير عدد ٩٣ لغم مضادة للأفراد، عدد ٥٨ لغم مضاد للدبابات وعدد ١٠,٨٥٩ من المكذبات وعدد ٧١,٨٩٠ من الذخائر الصغيرة. الجدول (٣-١).
٩. منذ العام ٢٠٠٢م وحتى أكتوبر من العام ٢٠١٧م تم التبليغ عن ٢,٠٨٦ ضحية منهم ١,٤٩١ مصاب و٥٩٥ قتيل. في العام ٢٠١٧ تم تسجيل عدد ٣٤ ضحية. نتيجة لحوادث في ولايات (النيل الأزرق وولايات دارفور) الجدول (٤-١) .
١٠. شملت الخدمات التوعوية بمخاطر الألغام منذ بداية البرنامج ٣,٥٥٣,٨١٣ مواطن. في العام ٢٠١٧ تم تقديم الخدمات التوعوية لعدد ١٦٠,٧٦٣ مواطن بواسطة المنظمات العاملة في تقديم خدمات التوعية بمخاطر الألغام (أصدقاء السلام والتنمية، جسمار، سيرو، الوكالة اليابانية للأغاثة، الأمل، أيادي المساعدة العالمية وندى الأزهار) وشملت التوعية ولايات دارفور وولايات الشرق إضافة إلى النيل الأزرق وجنوب كردفان. الجدول (٥-١).
١١. منذ بداية البرنامج وحتى الآن تم فتح وتطهير طرق بطول ٣٧,٨٩٨ كيلومتر. الجدول (٦-١).



وزارة الدفاع
الجهاز الوطني لمكافحة الألغام
تقرير معلومات مكافحة الألغام لشهر أكتوبر ٢٠١٧

إحصائي المناطق المتأثرة وسير العمل :

جدول ١٩: المناطق المتأثرة :

| خطر متبقي | | | | خطر تم إزالته | | | | | | | | خطر تم تسجيله | | | | الفترة |
|-----------|------------|---------------|------------|---------------|------|------------|-------|---------------|------|------------|-------|---------------|------------|---------------|------------|-------------------------|
| الإجمالي | حقول ألغام | مناطق مشتبهاة | مناطق خطرة | الإجمالي | | حقول ألغام | | مناطق مشتبهاة | | مناطق خطرة | | الإجمالي | حقول ألغام | مناطق مشتبهاة | مناطق خطرة | |
| | | | | قديم | جديد | قديم | جديد | قديم | جديد | قديم | جديد | | | | | |
| ٨ | ٠ | ٠ | ٨ | ٠ | ٠ | ٠ | ٠ | ٠ | ٠ | ٠ | ٠ | ٨ | ٠ | ٠ | ٨ | أكتوبر |
| ٤٢ | ٢ | ٠ | ٤٠ | ٣٤ | ١٠٧ | ٣ | ٣ | ٤ | ٠ | ٢٧ | ١٠٤ | ١٤٩ | ٥ | ٠ | ١٤٤ | ٢٠١٧ |
| ٢٢٢ | ٥٤ | ٤٨ | ١٢٠ | ٢٠٨٥٨ | ٢٢٢ | ١٧٣ | ٢٠٤٥٣ | ٣٠٠٨٠ | ٢٨٦ | ٢٢١ | ٢٠٥٧٣ | ٢٠٠٢ | | | | الإجمالي منذ العام ٢٠٠٢ |

جدول ١٢: المساحات المنخفضة:

| السنة | التخلص من الذخائر | تطوير أرض معارك تحت السطح (مطوق) | تطوير أرض معارك فوق السطح | إجمالي أرض المعارك المنخفضة | مساحات تم إغائها بواسطة المسح الفني | نظافة يدوية | نظافة ميكانيكية | نظافة بالكلاب | مجموع مساحة الألغام المنخفضة | مساحات تم إغائها بواسطة المسح ألغام | المجموع الكلي للمناطق المنخفضة |
|-------------------------|-------------------|----------------------------------|---------------------------|-----------------------------|-------------------------------------|-------------|-----------------|---------------|------------------------------|-------------------------------------|--------------------------------|
| أكتوبر | ٠ | ٠ | ٢٣٥٠٠٠ | ٢٣٥٠٠٠ | ٠ | ٢٥٠٧٠٨ | ٠ | ٠ | ٢٥٠٧٠٨ | ٠ | ٢٦٠٧٠٨ |
| ٢٠١٧ | ٢ | ٣١١٠٩٣٠ | ٢٤٠١٠٥٧ | ٢٠٧١٢٠٩٨٩ | ٢٤٨٠٣٧٢ | ٣٦٨٠٦٧٩ | ٤٤٨٠٩٦ | ٣٥٤٠١ | ٦٩٧٠٣٤٨ | ٧٤٠٨٧٥ | ٣٠٤٨٥٠٢١٢ |
| الإجمالي منذ العام ٢٠٠٢ | ١٠٧٧٥٠٢١٠ | ٥٠٠٠٥٠٢٢٤ | ٤٥٠٣١٦٠٢٥٤ | ٥٢٠٠٩٦٠٦٨٨ | ٦٠٥٣٣٠٤١٨ | ٩٠٠١٧٠٦٤٢ | ٢٠٨٧٩٠١١٩ | ١٠٧٠٠٢٥ | ٢٠٠٠٠٠٠٤٣٤ | ٣٣٠١٧٣٠٢٤٢ | ١٠٠٥٠٢٧٠٠٤٦٤ |

جدول ١٣: الألغام ومخلفات الحرب التي تم تدميرها:

| الفترة | نعم مضاد للأفراد | مضاد للدروع | ذخائر أسلحة صغيرة | ذخائر أسلحة كبيرة |
|-------------------------|------------------|-------------|-------------------|-------------------|
| أكتوبر | ٦٦ | ٠ | ٥٠٢٤٢ | ٢٠٦٦٥ |
| ٢٠١٧ | ٩٣ | ٥٨ | ٧١٠٨٩٠ | ١٠٠٠٨٥٩ |
| الإجمالي منذ العام ٢٠٠٢ | ١٠٠٠٢٢٤ | ٣٠٢٣٦ | ٨٠٩٠١٢٠ | ٨٢٠٠٤٦ |

جدول ١٤: الإصابات:

| الفترة | قتل | | | | | | أصيب | | | | | |
|-------------------------|------|------|-------|-------|----------|--------|------|------|-------|-------|----------|--------|
| | رجال | نساء | صبيان | فتيات | غير محدد | إجمالي | رجال | نساء | صبيان | فتيات | غير محدد | إجمالي |
| ٢٠١٧ | ١ | ٠ | ٣ | ١ | ٢ | ٧ | ٨ | ٠ | ١٨ | ١ | ٠ | ٢٧ |
| الإجمالي منذ العام ٢٠٠٢ | ٢٥٦ | ٣٠ | ١٣١ | ٢٦ | ١٥٢ | ٥٩٥ | ٧٢٣ | ٦٠ | ٣١١ | ٥٩ | ٣٣٨ | ١٠٤٩١ |

جدول ١٥: التوعية بمخاطر الألغام:

| الفترة | صبيان | فتيات | رجال | نساء | غير محدد | الإجمالي |
|-------------------------|---------|---------|---------|---------|----------|-----------|
| أكتوبر | ١٠٠٦١ | ٨٦١ | ٢٠٥٧٧ | ١٠٠٧٦٣ | ٠ | ٦٠٢٦٢ |
| ٢٠١٧ | ٥٠٠٥٩٦ | ٣٨٠٧٨٨ | ٣٦٠٨٥٠ | ٣٤٠٥٢٩ | ٠ | ١٦٠٠٧٦٣ |
| الإجمالي منذ العام ٢٠٠٢ | ٩٩٠٠٧٢٠ | ٧٩٨٠٢٦٧ | ٧٩٠٠٦٢٨ | ٧٧٠٠٣٨٥ | ٢٠٣٠٨١٢ | ٣٠٥٥٣٠٨١٣ |

جدول ١٦: الطرق المنخفضة:

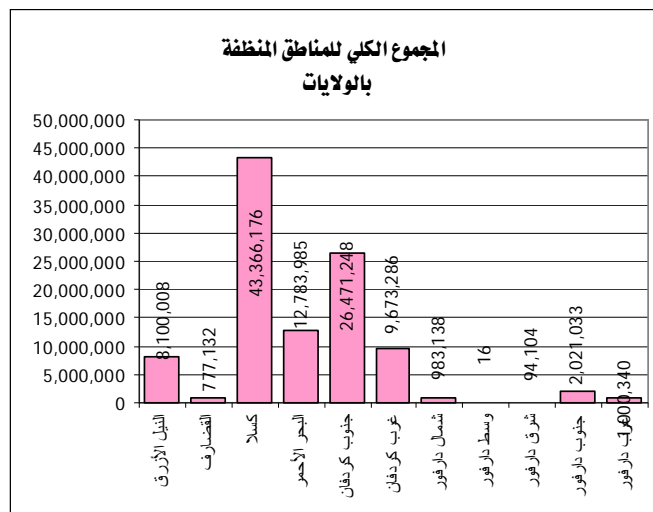
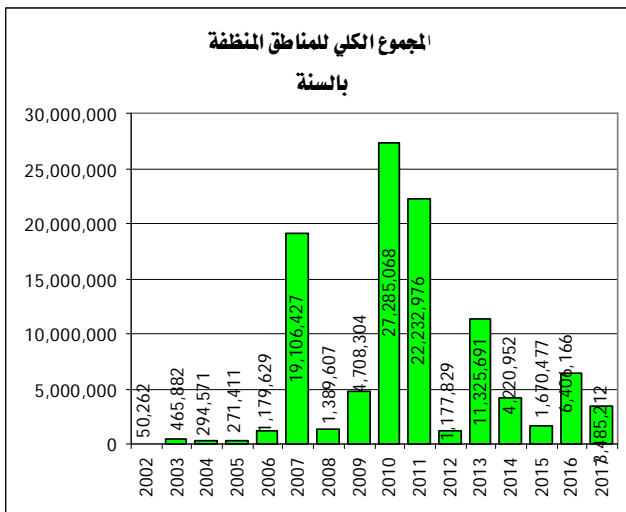
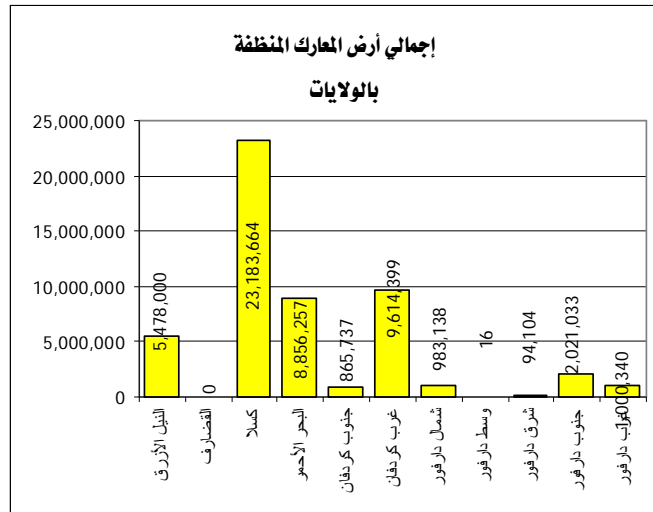
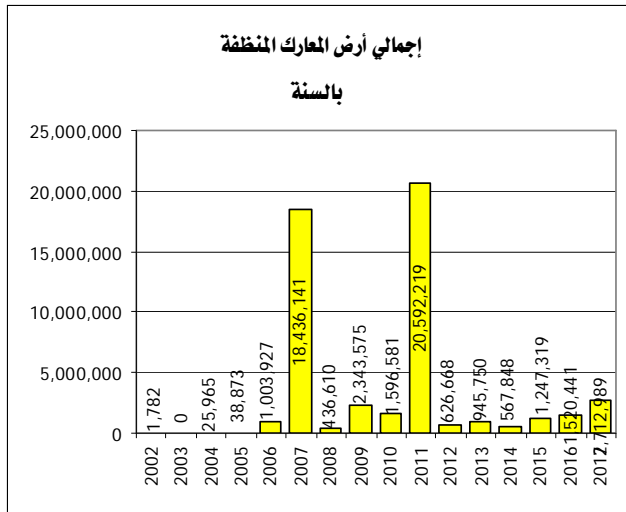
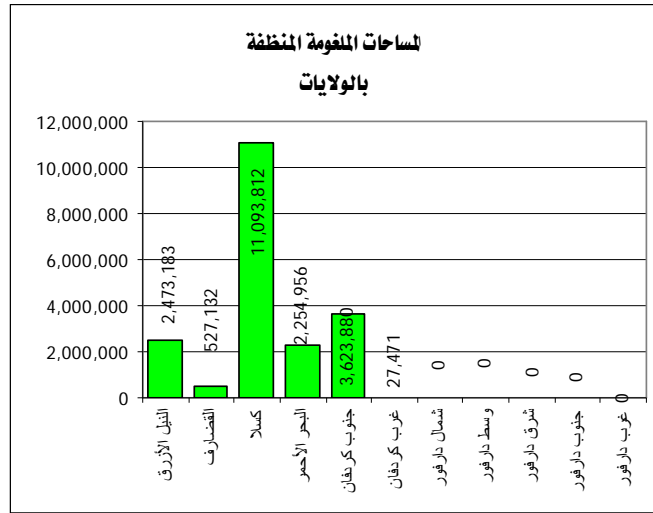
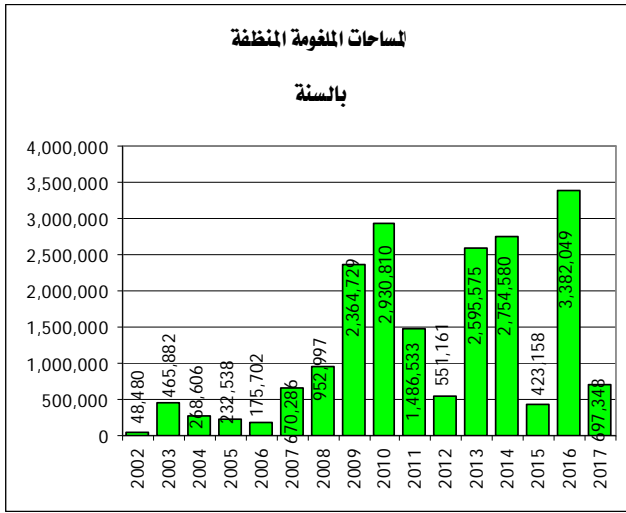
| الفترة | طرق تم تقييمها (بالكيلومتر) | طرق تم التحقق منها (بالكيلومتر) | طرق تم فتحها (بالكيلومتر) |
|-------------------------|-----------------------------|---------------------------------|---------------------------|
| ٢٠١٧ | ٠ | ٠ | ٠ |
| الإجمالي منذ العام ٢٠٠٢ | ٣٥٠٨١٧ | ٢٠٠٨١ | ٣٧٠٨٩٨ |

١. تقرير مفصل عن نشاطات مكافحة الأنغام بالسودان

جدول ٢٩: المساحات المنظفة بالسنة:

| السنة | التخلص من الذخائر | تخليير أرض معارك تحت السطح (مدفونة) | تخليير أرض معارك فوق السطح | إجمالي أرض المعارك المنظفة | مساحات تم إغائها بواسطة المسح الجوي | نظافة يدوية | نظافة ميكانيكية | نظافة بالكلاب | مجموع مساحة الأنغام المنظفة | مساحات تم إغائها بواسطة المسح العام | المجموع الكلي للمساحات المنظفة |
|-----------------|-------------------|-------------------------------------|----------------------------|----------------------------|-------------------------------------|------------------|------------------|------------------|-----------------------------|-------------------------------------|--------------------------------|
| ٢٠٠٢ | ١٧٨٢ | . | . | ١٠٧٨٢ | . | ٤٨٠٤٨٠ | . | . | ٤٨٠٤٨٠ | . | ٥٠٠٢٦٢ |
| ٢٠٠٣ | . | . | . | . | . | ٤٦٥٠٨٨٢ | . | . | ٤٦٥٠٨٨٢ | . | ٤٦٥٠٨٨٢ |
| ٢٠٠٤ | ٢٥٩٦٥ | . | . | ٢٥٩٦٥ | . | ٢٦٨٠٦٠٦ | . | . | ٢٦٨٠٦٠٦ | . | ٢٩٤٠٥٧١ |
| ٢٠٠٥ | ٣٧٨٢٢,٦ | . | ١٠٥٥٠ | ٣٨٨٧٣ | . | ١٤٠٠١٣٨ | . | ٩٢٤٠٠ | ٢٣٢٠٥٣٨ | . | ٢٧١٤٤١١ |
| ٢٠٠٦ | ٨٧٧٠٠ | ٣٦٠٠٠٠ | ٨٨٠٠٢٢٧ | ١٠٠٠٣٠٩٢٧ | . | ١٧٥٠٧٠٢ | . | . | ١٧٥٠٧٠٢ | . | ١٠١٧٩٠٦٢٩ |
| ٢٠٠٧ | ١٨٣٨١ | ١٥٧٠٧٦٠ | ١٨٠٢٦٠٠٠٠ | ١٨٠٤٣٦,١٤١ | . | ٦٦٦٤٧٤ | . | ٣٠٨١٢ | ٦٧٠٠٢٨٦ | . | ١٩٠١٠٦٤٢٧ |
| ٢٠٠٨ | ٧٣١١ | ٢٥١٠٠٣٦ | ١٧٨٠٢٦٣ | ٤٣٦٠٦١٠ | . | ٩٤٢٠١٨٩ | . | ١٠٠٨٠٨ | ٩٥٢٠٩٩٧ | . | ١٠٣٨٩٠٦٠٧ |
| ٢٠٠٩ | ٣٧٢٤٨ | ٤٧٨٠٩٢٢ | ١٠٨٢٧٠٤٠٥ | ٢٠٤٣٠٥٧٥ | ١٠١٩٥٠٥١٤ | ٩٦٩٠٦٢٢ | ٩٥٣٥٤ | ١٠٤٠٢٢٩ | ٢٠٣٦٤٠٧٢٩ | . | ٤٧٠٨٠٣٠٤ |
| ٢٠١٠ | ٢٦٠٠٣ | ١٠١١٠٠٨٤ | ٤٥٩٠٤٩٤ | ١٠٥٩٦٠٥٨١ | ٦٤٥٠٠٧٤ | ٤٥٨٠٣١٥ | ١٠٢١٨٠٩٥١ | ٦٠٨٠٤٧٠ | ٢٠٩٣٠٠٨١٠ | ٢٢٠٧٥٧٠٦٧٧ | ٢٧٠٢٨٥٠٦٨ |
| ٢٠١١ | ١٥٢٣٢٨٤ | ١٠٣٠٥٠٩٥٦ | ١٧٠٧٦٢٠٩٧٩ | ٢٠٥٩٢٠٢١٩ | . | ٣٦٩٠٧٠٩ | ٨٩٤٠٠٦١ | ٢٢٢٠٧٦٣ | ١٠٤٨٦٠٥٣٣ | ١٥٤٠٢٢٤ | ٢٢٠٢٣٢٠٩٧٦ |
| ٢٠١٢ | ٧٥٢٠ | ٣٥٧٠٦٤٨ | ٢٦١٠٥٠٠ | ٦٢٦٠٦٦٨ | . | ٤٢٢٠١٩٦ | ١٢٨٠٩٦٥ | . | ٥٥١٠١٦١ | . | ١٠١٧٧٠٨٢٩ |
| ٢٠١٣ | ٥٨ | ٣٦١٠٠٦٧ | ٥٨٤٠٦٢٥ | ٩٤٥٠٧٥٠ | ١٠٨٢١٠٣٠١ | ٣٨٥٠٧٧٠ | ٣١٣٠٧٣٤ | ٧٤٠٧٧٠ | ٢٠٥٩٥٠٥٧٥ | ٧٠٧٨٤٠٣٦٦ | ١١٠٣٢٥٠٦٩١ |
| ٢٠١٤ | ٨٧ | ٢٧٠٠٧٦١ | ٢٩٧٠٠٠٠ | ٥٦٧٠٨٤٨ | ٢٨٥٠٢١٢ | ٢٠٢٨٠٦٨٩ | ٦٣٠٣٦٤ | ١٢٥٠٣١٥ | ٢٠٧٥٤٠٥٨٠ | ٨٩٨٠٥٢٤ | ٤٠٢٢٠٠٩٥٢ |
| ٢٠١٥ | ٤٥ | ٦٥٠٢٥٠ | ١٠١٨٢٠٠٢٤ | ١٠٤٧٠٣١٩ | . | ٢٧٨٠٤٠١ | ٣٠٠١٠٤ | ١١٤٠٦٥٣ | ٤٢٣٠١٥٨ | . | ١٠٦٧٠٠٤٧٧ |
| ٢٠١٦ | ٢٠٠١ | ٢٩٧٠٨١٠ | ١٠٢٢٠٠٦٣٠ | ١٠٥٢٠٤٤١ | ٢٠٣٣٧٠٩٤٥ | ٧٧٦٠٧٨٠ | ٨٩٠٦٩٠ | ١٧٧٠٦٣٤ | ٣٠٢٨٢٠٠٤٩ | ١٠٥٠٣٠٦٧٦ | ٦٤٠٠٦٠١٦٦ |
| ٢٠١٧ | ٢ | ٣١١٠٩٣٠ | ٢٤٠٠١٠٥٧ | ٢٠٧١٢٠٩٨٩ | ٢٤٨٠٣٧٢ | ٣٦٨٠٦٧٩ | ٤٤٠٨٩٦ | ٣٥٠٤٠١ | ٦٩٧٠٣٤٨ | ٧٤٠٨٧٥ | ٣٠٤٨٥٠٢١٢ |
| الإجمالي | ١٠٧٧٥٠٢١٠ | ٥٠٠٠٥٠٢٢٤ | ٤٥٠٣٦٦٠٢٥٤ | ٥٢٠٩٦٠٦٨٨ | ٦٠٥٣٢٤٠١٨ | ٩٠٠١٧٠٦٤٢ | ٢٠٨٧٩٠١١٩ | ١٠٥٧٠٠٢٥٥ | ٢٠٠٠٠٠٤٣٤ | ٣٣٠١٧٣٠٣٤٢ | ١٠٥٠٢٧٠٤٦٤ |

| الفترة | الولاية | التخلص من النفايات | تطهير أرض معارك تحت السطح (مفونة) | تطهير أرض معارك فوق السطح | إجمالي أرض المعارك المنظفة | مساحات تم إغائها بواسطة المسح القتي | نظافة يدوية | نظافة ميكانيكية | نظافة بالكلاب | مجموع مساحة الأغنام المنظفة | مساحات تم إغائها بواسطة المسح العام | المجموع الكلي للمناطق المنظفة |
|---------------------------|--------------|--------------------|-----------------------------------|---------------------------|----------------------------|-------------------------------------|-------------|-----------------|---------------|-----------------------------|-------------------------------------|-------------------------------|
| أكتوبر | النيل الأزرق | . | . | ٢٣٥٠٠٠ | ٢٣٥٠٠٠ | . | . | . | . | . | . | ٢٣٥٠٠٠ |
| | كسلا | . | . | . | . | . | ٢٥٧٠٨ | . | . | ٢٥٧٠٨ | . | ٢٥٧٠٨ |
| | الإجمالي | . | . | ٢٣٥٠٠٠ | ٢٣٥٠٠٠ | . | ٢٥٧٠٨ | . | . | ٢٥٧٠٨ | . | ٢٦٠٧٠٨ |
| ٢٠١٧ | النيل الأزرق | . | . | ١,٨٦٩,٩٧٠ | ١,٨٦٩,٩٧٠ | . | ١٣,٨٤٩ | . | . | ١٣,٨٤٩ | . | ١,٨٨٣,٨١٩ |
| | كسلا | . | ١٨٠,٠٠٠ | ٤١٢,٤٨١ | ٥٩٢,٤٨١ | ٢١١,٠٠٧ | ٢٩٤,٢٦٨ | ٤٠٠,٩٩٦ | ٣٥,٤٠١ | ٥٨١,٦٧٢ | ١٠,٠٠٠ | ١,٠١٨,٤١٥ |
| | البحر الأحمر | ٢ | ١٨,٠٠٠ | ٧٨,٥٠٠ | ٩٦,٥٠٢ | ٢٧,٣٦٥ | ٥٩,٥٦٢ | ٣٠,٩٠٠ | . | ٩٠,٨٢٧ | . | ١٨٧,٣٢٩ |
| | جنوب كردفان | . | ١١٣,٩٣٠ | ٤٠,١٠٦ | ١٥٤,٠٣٦ | ١,٠٠٠٠٠ | ١,٠٠٠٠ | . | . | ١١,٠٠٠ | ٦٤,٨٧٥ | ٢٢٩,٩١١ |
| | الإجمالي | ٢ | ٣١١,٩٣٠ | ٢,٤٠١,٠٥٧ | ٢,٧١٢,٩٨٦ | ٢,٤٨,٣٧٢ | ٣٦٨,٦٧٩ | ٤٤٨,٩٩٦ | ٣٥,٤٠١ | ٦٩٧,٣٤٨ | ٧٤,٨٧٥ | ٣,٤٨٥,٢١٢ |
| | النيل الأزرق | ١٠٠,٧٠١ | ١,٤٢٣,٧٤٩ | ٣,٩٥٣,٥٥٠ | ٥,٤٧٨,٠٠٠ | ٣٩٢,١٣٨ | ٧٨٣,٨٥٩ | ٩٢١,٧٦٣ | ٣٧٥,٤٢٣ | ٢,٤٧٣,٥١٣ | ١,٤٨,٨٢٤ | ٨,١٠٠,٠٠٠ |
| | القضارف | . | . | . | . | ١٨٢,٦٣٣ | ٢٣٣,٢٣٥ | . | ١١١,٢٦٤ | ٥٢٧,١٣٢ | ٢٥,٠٠٠ | ٧٧٧,١٣٢ |
| الإجمالي منذ العام ٢٠٠٢ م | كسلا | ٥٢٢,٦٥٢ | ٢,٥٣٤,٧٣٩ | ٢,٠١٢,٦٢٣ | ٢٣,١٨٣,٦٦٤ | ٤,٢٧٥,٢٠٠ | ٤,٢٧٨,٤١٠ | ١,٦٤٩,٧٧٢ | ٨٩,٠٤٣ | ١١,٠٩٣,٨١٢ | ٩,٠٨٨,٧٠٠ | ٤٣,٣٦٦,١٧٦ |
| | البحر الأحمر | ٢٦ | ١٧٦,٠٩٦ | ٨,٦٨٠,١٣٥ | ٨,٨٥٦,٢٥٧ | ١٢١,٤٤٣ | ٧١٤,٤١٣ | ٢٧٩٩٣ | ٤٦٢,٠٠٠ | ٢,٢٥٤,٩٥٦ | ١٦٧٢,٧٧٢ | ١٢,٧٨٣,٩٨٥ |
| | جنوب كردفان | ٦٢٧٢,٤١ | ٣٨٧٩,٠٧ | ٤١٥١,٠٦ | ٨٦٥,٣٧٧ | ٤٦٩,٠٣٤ | ٢٩٨,٢٥٤,٤٨ | ٢٧٦٥٤ | ١٤٦٩٣٨ | ٣,٦٢٣,٨٨٠ | ٢١,٩٨١,٦٣٠ | ٢٦,٤٤٧١,٢٤٨ |
| | غرب كردفان | ٩,٧٦٣ | ١٨٤٦٢,٠ | ٩٤٢٠,١٦ | ٩,٦٤٤,٣٩٩ | . | ٢٧٤٧,٠٦٠,٠١ | . | . | ٢٧,٤٧١ | ٣١٤١٦ | ٩,٢٧٣,٢٨٦ |
| | شمال دارفور | ٥٧,٤٧٧ | ٨٤,١٨٥ | ٨٤١,٤٧٦ | ٩٨٣,١٣٨ | . | . | . | . | . | . | ٩٨٣,١٣٨ |
| | وسط دارفور | ١٦ | . | . | ١٦ | . | . | . | . | . | . | ١٦ |
| | شرق دارفور | ٢١,٧٠٤ | ٣٠,٠٠٠ | ٤٢,٤٠٠ | ٩٤,١٠٤ | . | . | . | . | . | . | ٩٤,١٠٤ |
| | جنوب دارفور | ٧ | ١٨٣,٧٢٨ | ١,٨٣٧,٢٩٨ | ٢,٠٢١,٠٣٣ | . | . | . | . | . | . | ٢,٠٢١,٠٣٣ |
| | غرب دارفور | ١,٠٠١,١٤٠ | ٢٠٠ | . | ١,٠٠٠,٣٤٠ | . | . | . | . | . | . | ١,٠٠٠,٣٤٠ |
| | الإجمالي | ١,٧٧٥,٢١٠ | ٥,٠٠٥,٢٢٤ | ٤٥,٣١٦,٢٥٤ | ٥٢,٠٩٦,٦٨٨ | ٦,٥٣٣,٤١٨ | ٩,٠١٧,٦٤٢ | ٢,٨٧٩,١١٩ | ١,٥٧٠,٢٥٥ | ٢,٠٠٠,٤٤٣ | ٢٣,١٧٣,٣٤٢ | ١٠,٥٧٠,٤٦٤ |

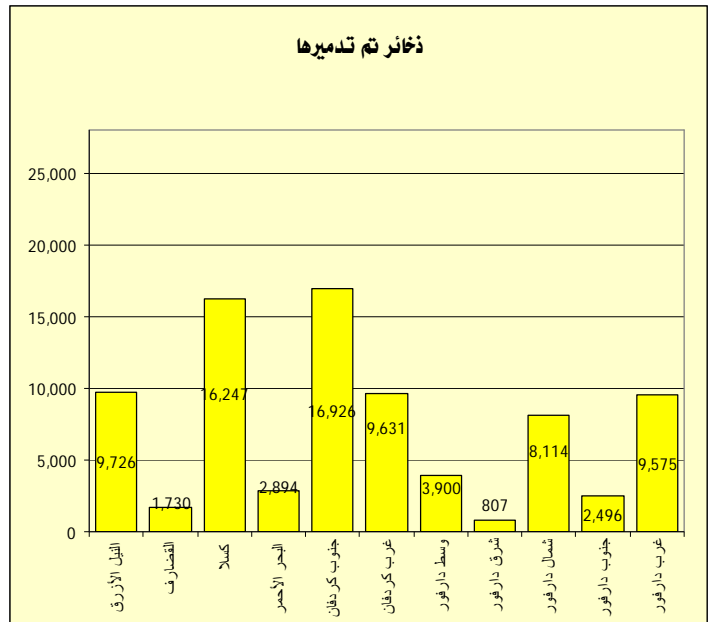
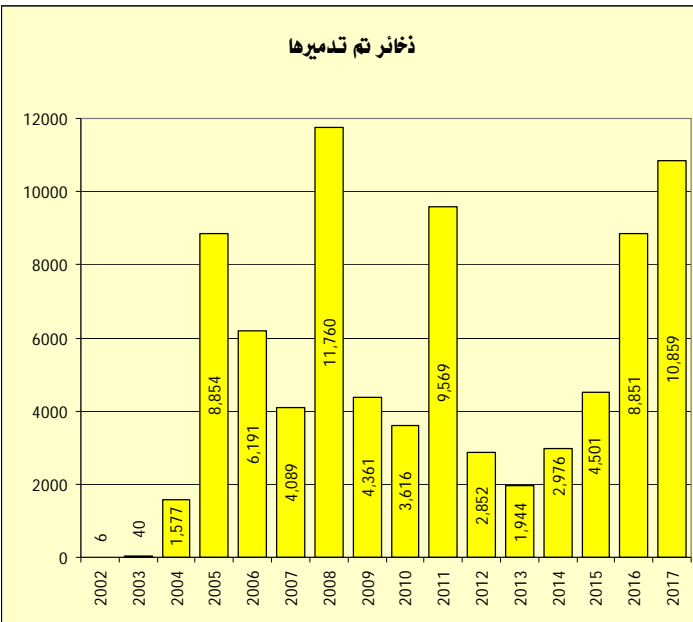
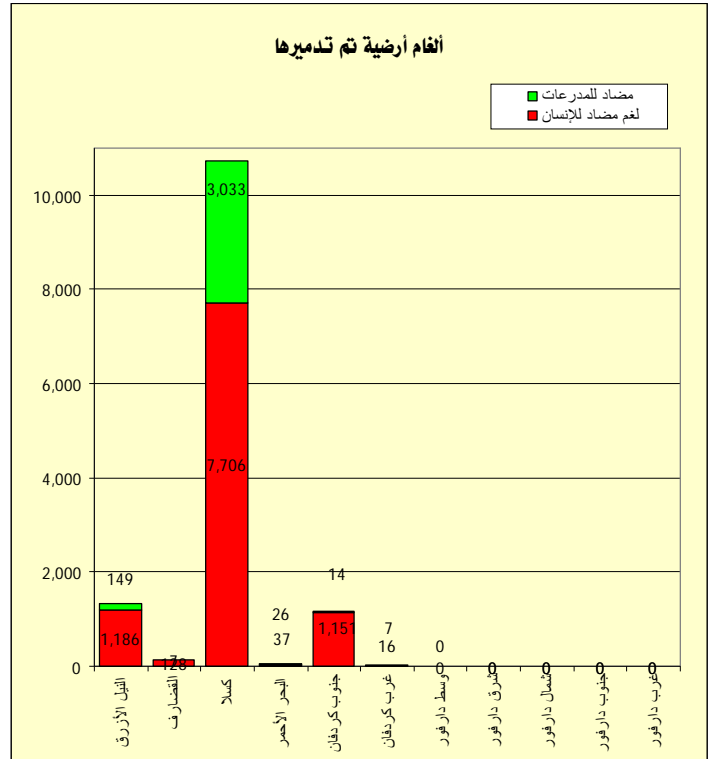
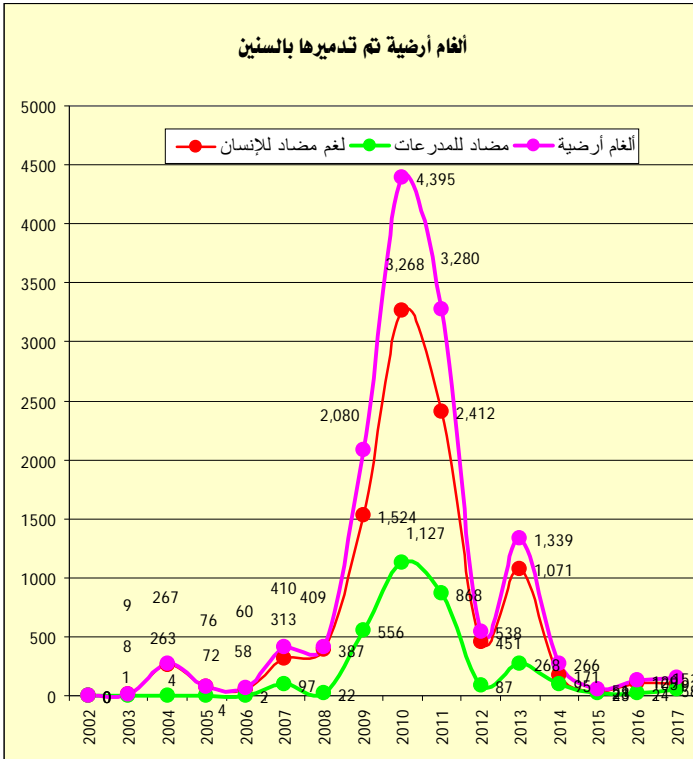


جدول ٢-٣: الأتغام ومخلفات الحرب التي تم تدميرها بالسنة:

| السنة | تغم مضاد للأفراد | مضاد للدروع | ذخائر أسلحة صغيرة | ذخائر أسلحة كبيرة |
|-------------------------|------------------|-------------|-------------------|-------------------|
| ٢٠٠٢ | ٠ | ٠ | ٣٤٥ | ٦ |
| ٢٠٠٣ | ٨ | ١ | ٠ | ٤٠ |
| ٢٠٠٤ | ٢٦٣ | ٤ | ٥٠٠ | ١,٥٧٧ |
| ٢٠٠٥ | ٧٢ | ٤ | ٥٦,١٩٨ | ٨,٨٥٤ |
| ٢٠٠٦ | ٥٨ | ٢ | ٤٥,٧٢٧ | ٦,١٩١ |
| ٢٠٠٧ | ٣١٣ | ٩٧ | ١٥٣,٣٨٥ | ٤,٠٨٩ |
| ٢٠٠٨ | ٣٨٧ | ٢٢ | ٨٢,٣٨٩ | ١١,٧٦٠ |
| ٢٠٠٩ | ١,٥٢٤ | ٥٥٦ | ٩,٧٩٥ | ٤,٣٦١ |
| ٢٠١٠ | ٣,٢٦٨ | ١,١٢٧ | ٢٠,٢٥٣ | ٣,٦١٦ |
| ٢٠١١ | ٢,٤١٢ | ٨٦٨ | ١٥,٧٧٦ | ٩,٥٦٩ |
| ٢٠١٢ | ٤٥١ | ٨٧ | ٨,٣٣٤ | ٢,٨٥٢ |
| ٢٠١٣ | ١,٠٧١ | ٢٦٨ | ١٠,٩٢٤ | ١,٩٤٤ |
| ٢٠١٤ | ١٧١ | ٩٥ | ١٤,٠٢٠ | ٢,٩٧٦ |
| ٢٠١٥ | ٢٨ | ٢٣ | ٦١,٣٢٩ | ٤,٥٠١ |
| ٢٠١٦ | ١٠٥ | ٢٤ | ٢٥٨,٢٥٥ | ٨,٨٥١ |
| ٢٠١٧ | ٩٣ | ٥٨ | ٧١,٨٩٠ | ١,٠٨٥٩ |
| الإجمالي منذ العام ٢٠٠٢ | ١٠,٢٢٤ | ٣,٢٣٦ | ٨٠٩,١٢٠ | ٨٢,٠٤٦ |

جدول ٢-٤: الأتغام ومخلفات الحرب التي تم تدميرها بالولايات:

| الولاية | تغم مضاد للأفراد | مضاد للدروع | ذخائر أسلحة صغيرة | ذخائر أسلحة كبيرة | الفترة |
|--------------|------------------|-------------|-------------------|-------------------|-------------------------|
| وسط دارفور | ٠ | ٠ | ٠ | ٤ | أكتوبر |
| شرق دارفور | ٠ | ٠ | ٠ | ٣ | |
| كسلا | ٦٦ | ٠ | ٠ | ٢ | |
| شمال دارفور | ٠ | ٠ | ٢٤٢ | ٥٥ | |
| غرب دارفور | ٠ | ٠ | ٥,٠٠٠ | ٢,٦٠١ | |
| | ٦٦ | ٠ | ٥,٢٤٢ | ٢,٦٦٥ | |
| النيل الأزرق | ٠ | ٠ | ٢٨٤ | ٢٣١ | ٢٠١٧ |
| وسط دارفور | ٠ | ٠ | ٤٨,٠٧٣ | ١,٦٠٧ | |
| شرق دارفور | ٠ | ٠ | ١,٤٢٠ | ٢٤٠ | |
| كسلا | ٩٣ | ٥٧ | ٤٨ | ٥٠٩ | |
| شمال دارفور | ٠ | ٠ | ١٤,٧٠٩ | ٣,٠٤٠ | |
| البحر الأحمر | ٠ | ١ | ٠ | ٩٨ | |
| جنوب كردفان | ٠ | ٠ | ٣٣٢ | ٧ | |
| جنوب دارفور | ٠ | ٠ | ١,٥٨٢ | ١,٥٤٣ | |
| غرب دارفور | ٠ | ٠ | ٥٤٤٢ | ٣,٥٨٤ | |
| | ٩٣ | ٥٨ | ٧١,٨٩٠ | ١,٠٨٥٩ | |
| النيل الأزرق | ١,١٨٦ | ١٤٩ | ١١١,٤٠٩ | ٩,٧٢٦ | الإجمالي منذ العام ٢٠٠٢ |
| القضارف | ١٢٨ | ٧ | ٢٨,٦١٩ | ١,٧٣٠ | |
| كسلا | ٧,٧٠٦ | ٣,٠٣٣ | ١١,١٩٧ | ١٦,٢٤٧ | |
| البحر الأحمر | ٣٧ | ٢٦ | ١٦,٦٩٧ | ٢,٨٩٤ | |
| جنوب كردفان | ١,١٥١ | ١٤ | ٢٩٥,٥٩٩ | ١٦,٩٢٦ | |
| غرب كردفان | ١٦ | ٧ | ٥,٠٥٥ | ٩,٦٣١ | |
| وسط دارفور | ٠ | ٠ | ٥٧,٤٧٥ | ٣,٩٠٠ | |
| شرق دارفور | ٠ | ٠ | ١,٤٥٥ | ٨٠٧ | |
| شمال دارفور | ٠ | ٠ | ٢٥٢,٧٨٢ | ٨,١١٤ | |
| جنوب دارفور | ٠ | ٠ | ١,٧٩١ | ٢,٤٩٦ | |
| غرب دارفور | ٠ | ٠ | ٢٧,٠٤١ | ٩,٥٧٥ | |
| | ١٠,٢٢٤ | ٣,٢٣٦ | ٨٠٩,١٢٠ | ٨٢,٠٤٦ | |

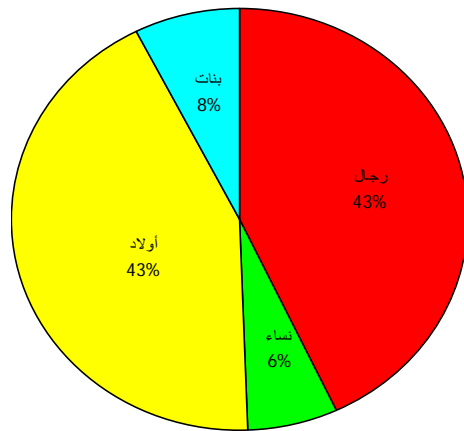
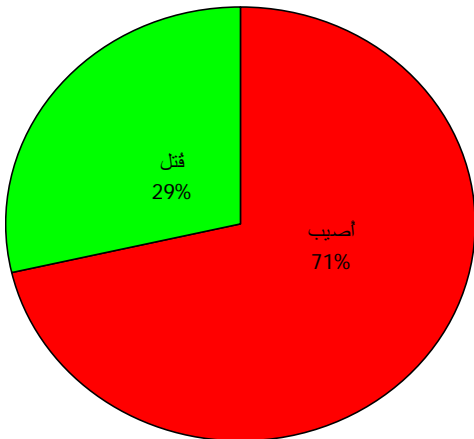
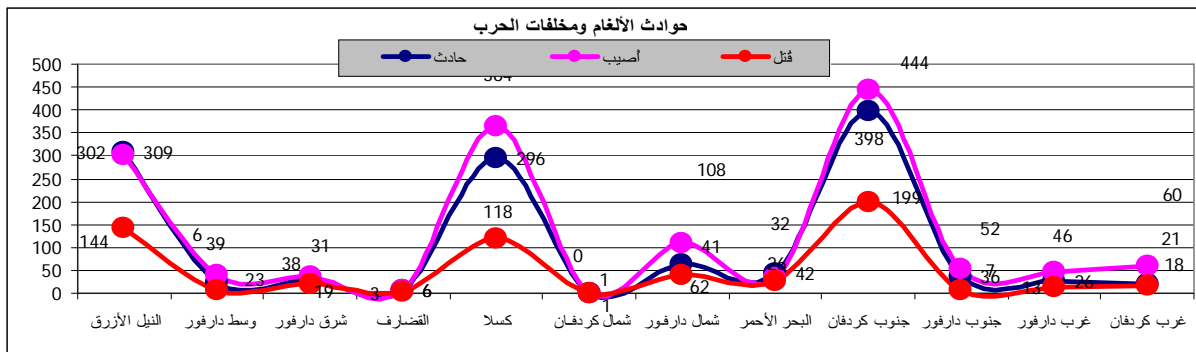
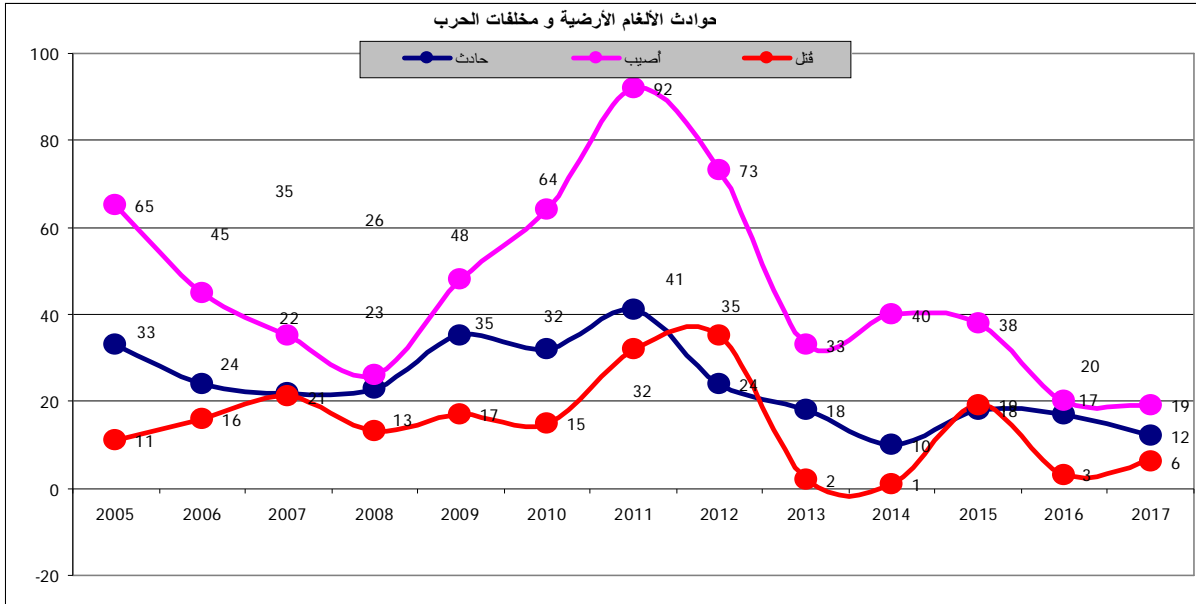


جدول ٢-٥: الإصابات بالولايات:

| الفترة | الولاية | قتل | | | | | | أصيب | | | | | |
|-------------------------|-----------------|------------|-----------|------------|-----------|------------|------------|-----------|------------|------------|-----------|------------|--------------|
| | | رجال | نساء | صبيان | فتيات | غير محدد | إجمالي | رجال | نساء | صبيان | فتيات | غير محدد | إجمالي |
| ٢٠٠٨ | النيل الأزرق | ٠ | ٠ | ١ | ٠ | ٠ | ١ | ٠ | ٠ | ١ | ٠ | ٠ | ٢ |
| | وسط دارفور | ٠ | ٠ | ٠ | ٠ | ٢ | ٢ | ٠ | ٠ | ٠ | ٠ | ٠ | ٩ |
| | شرق دارفور | ٠ | ٠ | ١ | ١ | ٠ | ٢ | ٠ | ١ | ٢ | ٠ | ٠ | ٣ |
| | شمال دارفور | ٠ | ٠ | ٠ | ٠ | ٠ | ٠ | ٠ | ٠ | ١ | ٠ | ٠ | ٧ |
| | جنوب دارفور | ٠ | ٠ | ١ | ٠ | ٠ | ١ | ٠ | ٠ | ٣ | ٠ | ٠ | ٣ |
| | غرب دارفور | ١ | ٠ | ٠ | ٠ | ٠ | ١ | ٠ | ٠ | ٣ | ٠ | ٠ | ٣ |
| | الإجمالي | ١ | ٠ | ٣ | ١ | ٢ | ٧ | ٠ | ١ | ١٨ | ٠ | ١ | ٢٧ |
| الإجمالي منذ العام ٢٠٠٢ | النيل الأزرق | ٨٣ | ١ | ٢٩ | ٢ | ٢٩ | ١٤٤ | ١٥ | ١٨٢ | ١٠ | ٥٢ | ٣ | ٣٠٢ |
| | وسط دارفور | ٠ | ٠ | ٤ | ٠ | ٢ | ٦ | ٦ | ٦ | ٦ | ٢١ | ٥ | ٣٩ |
| | شرق دارفور | ٣ | ٢ | ٩ | ٣ | ٢ | ١٩ | ٩ | ٩ | ٢٠ | ٦ | ٣ | ٣٨ |
| | القضارف | ١ | ٠ | ١ | ٠ | ١ | ٣ | ٤ | ٤ | ١ | ٠ | ١ | ٦ |
| | كسلا | ٧٩ | ٨ | ١٨ | ٤ | ٩ | ١١٨ | ١٤ | ٢٥٠ | ٥٣ | ٧ | ٤٠ | ٣٦٤ |
| | شمال كردفان | ١ | ٠ | ٠ | ٠ | ٠ | ١ | ٠ | ٠ | ٠ | ٠ | ٠ | ٠ |
| | شمال دارفور | ٥ | ١ | ٢٥ | ٣ | ٧ | ٤١ | ٣ | ٢٣ | ٤٩ | ١١ | ٢٢ | ١٠٨ |
| | البحر الأحمر | ١٤ | ٣ | ٦ | ١ | ٢ | ٢٦ | ٠ | ٢٥ | ٣ | ١ | ٣ | ٣٢ |
| | جنوب كردفان | ٦٠ | ١٠ | ٢٥ | ١٢ | ٩٢ | ١٩٩ | ١٩ | ١٩٠ | ٥٤ | ١٢ | ١٦٩ | ٤٤٤ |
| | جنوب دارفور | ١ | ١ | ٢ | ١ | ٢ | ٧ | ٢ | ٣ | ٣٨ | ٦ | ٣ | ٥٢ |
| | غرب دارفور | ٢ | ١ | ١٠ | ٠ | ٠ | ١٣ | ١٥ | ١٦ | ١٨ | ٨ | ٥ | ٤٦ |
| | غرب كردفان | ٧ | ٣ | ٢ | ٠ | ٦ | ١٨ | ١ | ١٦ | ٢ | ٠ | ٤١ | ٦٠ |
| | الإجمالي | ٢٥٦ | ٣٠ | ١٣١ | ٢٦ | ١٥٢ | ٥٩٥ | ٦٠ | ٧٢٣ | ٣١١ | ٥٩ | ٣٣٨ | ١٠٤٩١ |

جدول ٢-٦: الإصابات بالسنة:

| السنة | قتل | | | | | | أصيب | | | | | |
|--------------------------------|-----------|-----------|-----------|-----------|-----------|------------|------------|-----------|------------|-----------|------------|------------|
| | رجال | نساء | صبيان | فتيات | غير محدد | إجمالي | رجال | نساء | صبيان | فتيات | غير محدد | إجمالي |
| ٢٠٠٥ | ٣ | ٠ | ٦ | ٠ | ٢ | ١١ | ٢٠ | ١ | ١٢ | ١ | ٣١ | ٦٥ |
| ٢٠٠٦ | ٥ | ١ | ٤ | ١ | ٥ | ١٦ | ٢١ | ٠ | ١٣ | ١ | ١٠ | ٤٥ |
| ٢٠٠٧ | ٠ | ٢ | ١٤ | ٣ | ٢ | ٢١ | ٤ | ٠ | ١٤ | ٥ | ١٢ | ٣٥ |
| ٢٠٠٨ | ٣ | ٢ | ٧ | ٠ | ١ | ١٣ | ٩ | ١ | ١١ | ٢ | ٣ | ٢٦ |
| ٢٠٠٩ | ٣ | ٠ | ١٠ | ٠ | ٤ | ١٧ | ٧ | ٢ | ٢٠ | ٨ | ١١ | ٤٨ |
| ٢٠١٠ | ٦ | ١ | ٥ | ٢ | ١ | ١٥ | ٢٨ | ١ | ٢٤ | ٦ | ٥ | ٦٤ |
| ٢٠١١ | ٢٥ | ٢ | ٥ | ٠ | ٠ | ٣٢ | ٤٩ | ٤ | ١٩ | ٥ | ١٥ | ٩٢ |
| ٢٠١٢ | ٧ | ٢ | ١٥ | ٢ | ٩ | ٣٥ | ٢٣ | ٣ | ١٥ | ٠ | ٣٢ | ٧٣ |
| ٢٠١٣ | ١ | ٠ | ٠ | ٠ | ١ | ٢ | ٧ | ٦ | ١٦ | ٤ | ٠ | ٣٣ |
| ٢٠١٤ | ١ | ٠ | ٠ | ٠ | ٠ | ١ | ٢٥ | ٧ | ٧ | ١ | ٠ | ٤٠ |
| ٢٠١٥ | ٥ | ٠ | ٥ | ٠ | ٩ | ١٩ | ٦ | ٢ | ١٩ | ٣ | ٨ | ٣٨ |
| ٢٠١٦ | ٠ | ٠ | ٢ | ١ | ٠ | ٣ | ٣ | ٣ | ٩ | ٢ | ٣ | ٢٠ |
| ٢٠١٧ | ١ | ٠ | ٣ | ١ | ٢ | ٧ | ٨ | ٠ | ١٨ | ١ | ٠ | ٢٧ |
| الإجمالي منذ العام ٢٠٠٢ | ٦٠ | ١٠ | ٧٦ | ١٠ | ٣٦ | ١٩٢ | ٢١٠ | ٣٠ | ١٩٧ | ٣٩ | ١٣٠ | ٦٠٦ |

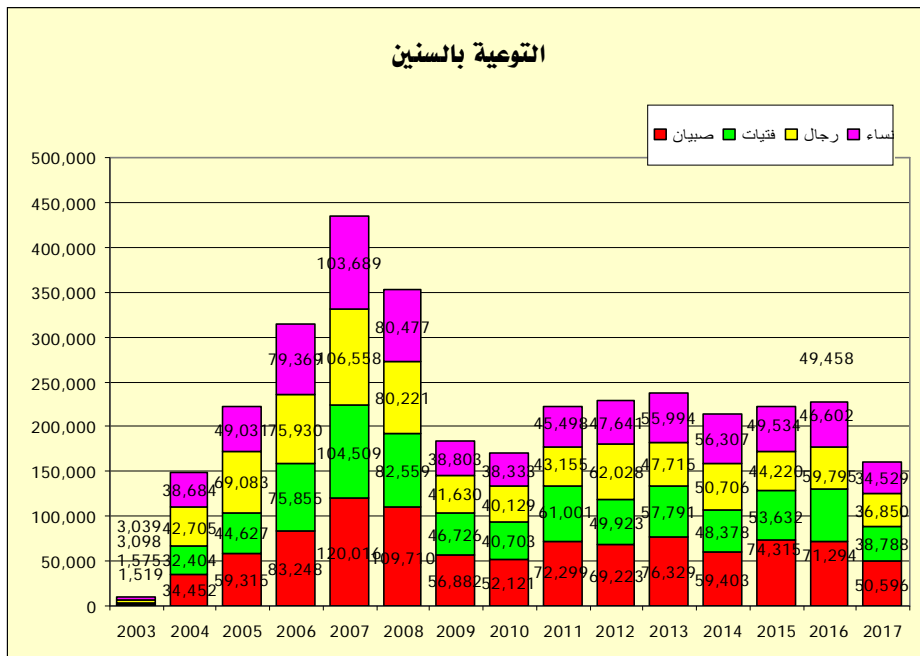
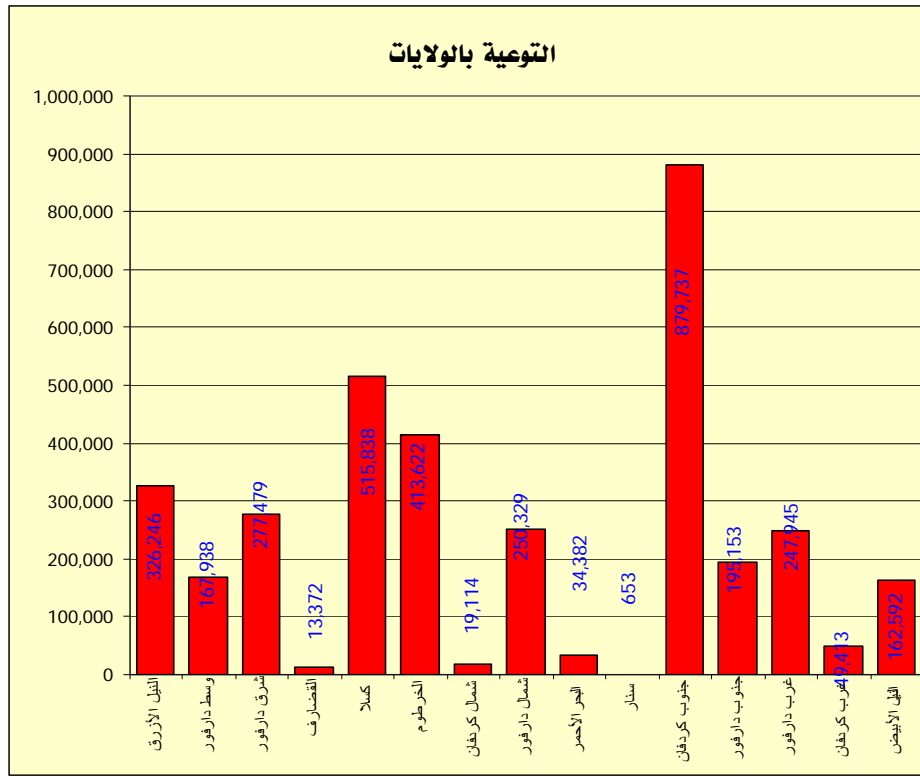


جدول ٢٧: التوعية بمخاطر الأنغام بالولايات

| الفترة | الولاية | صبيان | فتيات | رجال | نساء | غير محدد | الإجمالي الكلي | |
|---------------|-------------------------|-----------------|---------------|----------------|---------------|---------------|----------------|-----------------|
| أكتوبر | النبيل الأزرق | ٥٨٠ | ٥٠١ | ٩٤٨ | ١٤٠٠١ | ٠ | ٣٤٠٣٠ | |
| | سُرق دارفور | ١٥٠ | ١٠٢ | ٢٢٠ | ٦٧ | ٠ | ٥٣٩ | |
| | كسلا | ٨١ | ١٣٤ | ٧٢٩ | ٣٠٥ | ٠ | ١٤٢٤٩ | |
| | غرب دارفور | ٢٥٠ | ١٢٤ | ٦٨٠ | ٣٩٠ | ٠ | ١٤٤٤٤ | |
| | الإجمالي | ١٠٠٦١ | ٨٦١ | ٢٠٥٧٧ | ١٤٧٦٣ | ٠ | ٦٤٦٦٢ | |
| ٢٠١٧ | النبيل الأزرق | ٩٥٣ | ٩١٧ | ١٤٣٩٤ | ١٥٥٦٣ | ٠ | ٤٤٨٢٧ | |
| | وسط دارفور | ١٦٤٣٨٨ | ١٢٤٩٥٧ | ٢٤٩٣٤ | ٦٤٩٦٦ | ٠ | ٣٩٤٢٤٥ | |
| | سُرق دارفور | ٩٥٣٦ | ٨٤٩٧٧ | ١٢٤١١٠ | ٦٤٦١٤ | ٠ | ٣٧٤٢٣٧ | |
| | كسلا | ٢٤١٠٧ | ١٤٢٨١ | ٣٣٦١ | ١٤٩٩٩ | ٠ | ٨٤٧٤٨ | |
| | شمال دارفور | ٥٤٩٤٠ | ٣٤٩٦٨ | ٤٢٥٥٥ | ٦٤١٧٦ | ٠ | ٢٠٤٣٣٩ | |
| | جنوب دارفور | ٦٤٤٧١ | ٦٤٢٤٢ | ٥٤٦٠١ | ٦٤١٠٠ | ٠ | ٢٤٤٤١٤ | |
| | غرب دارفور | ٩٤٢٠١ | ٤٤٤٤٦ | ٧٤١٩٥ | ٥٤١١١ | ٠ | ٢٥٤٩٥٣ | |
| | | الإجمالي | ٥٠٤٥٩٦ | ٣٨٤٧٨٨ | ٣٦٤٨٥٠ | ٣٤٤٥٢٩ | ٠ | ١٦٤٧٦٣ |
| | الإجمالي منذ انعام ٢٠٠٢ | النبيل الأزرق | ٨٨٤٤٧٤ | ٨١٤٥٤٢ | ٧٦٤٣٣٤ | ٧٨٤٨٩٢ | ١٤٠٠٤ | ٣٢٦٤٢٤٦ |
| وسط دارفور | | ٦٣٤١٤٦ | ٤٨٤٥١٣ | ٢٣٤٤٥٧ | ٣٢٤٨٢٣ | ٠ | ١٦٧٤٩٣٨ | |
| سُرق دارفور | | ٧٩٤١٨٥ | ٦٣٥٥٦ | ٦٧٤٢١٢ | ٦٦٤٩٥٦ | ٥٧١ | ٢٧٧٤٤٧٩ | |
| التضاريف | | ٣٤٠٢١ | ١٤٧٤٩ | ٥٢٢٧ | ٣٤٣٧٧ | ٠ | ١٣٤٣٧٢ | |
| كسلا | | ١٤٦٤٨٨٧ | ٨٨٤٩٩٢ | ١٦٦٤٤٣٢ | ١١٤٦٧٤ | ١٤٨٥٤ | ٥١٥٤٨٣٨ | |
| الخرطوم | | ١٠٠٤٦٦٥ | ٨٣٤٥٦٩ | ٨٦٤٧٢٥ | ٧٩٤٢٤٢ | ٦٣٤٤٢١ | ٤١٣٤٦٢٢ | |
| شمال كردفان | | ٦٤٨٠٢ | ٦٤٧٥٤ | ٢٤٥١٢ | ٣٤٤٦ | ٠ | ١٩٤١١٤ | |
| شمال دارفور | | ٨٤٤٢٣٠ | ٦٨٤٣٠٠ | ٣٨٤٣٨٥ | ٥٩٤١٤ | ٠ | ٢٥٤٣٢٩ | |
| البحر الأحمر | | ١١٤٣٠٩ | ٧٤٦٨٦ | ٧٤٥٥٦ | ٧٤٧٥٠ | ٨١ | ٣٤٤٣٨٢ | |
| سنار | | ١٤٥ | ١١٢ | ١٢٤ | ٢٧٢ | ٠ | ٦٥٣ | |
| جنوب كردفان | | ٢١٥٤٢٧٨ | ١٩٤٤٣٣١ | ١٨٤٠٦٠٠ | ١٦٨٤٩٩٣ | ١٢١٤٣٣٥ | ٨٧٩٤٧٣٧ | |
| جنوب دارفور | | ٦٣٤٨٦٢ | ٤٥٤٦١ | ٣٥٤٥٩٢ | ٥٤٢٣٨ | ٠ | ١٩٥٤١٥٣ | |
| غرب دارفور | | ٧٧٤٥٩٥ | ٦٢٤٣٠٢ | ٥٣٤٣٩٦ | ٥٤٦٥٢ | ٠ | ٢٤٧٤٩٤٥ | |
| غرب كردفان | | ١١٤٥٦٧ | ١٠٤٣١٩ | ١١٤٠٨٥ | ١١٤٥١ | ٤٩٩٩٢ | ٤٩٤١٣ | |
| النبيل الأبيض | | ٣٨٤٥٥٥ | ٣٥٤٠٨٤ | ٣٥٤٩٩٢ | ٤٢٤٤٠٨ | ١٤٥٥٥٤ | ١٦٦٤٥٩٢ | |
| | | الإجمالي | ٩٩٤٧٢٠ | ٧٩٨٤٢٦٧ | ٧٩٤٦٢٨ | ٧٧٤٣٨٥ | ٢٠٣٤٨١٢ | ٣٤٥٣٤٨١٣ |

جدول ٢٨: التوعية بمخاطر الأنغام بالسنة :

| السنة | صبيان | فتيات | رجال | نساء | غير محدد | الإجمالي |
|--------------------------------|---------------|----------------|---------------|---------------|----------------|-----------------|
| ٢٠٠٣ | ١٤٥١٩ | ١٤٥٧٥ | ٣٤٠٩٨ | ٣٤٠٣٩ | ٣٤٥٥٢ | ١٢٤٧٨٣ |
| ٢٠٠٤ | ٣٤٤٤٥٢ | ٣٢٤٤٠٤ | ٤٢٤٧٠٥ | ٣٨٤٦٨٤ | ٢٣٤٤٨٩ | ١٧١٤٧٣٤ |
| ٢٠٠٥ | ٥٩٤٣١٥ | ٤٤٤٦٢٧ | ٦٩٤٠٨٣ | ٤٩٤٠٣١ | ١٢٢٤٣٢٠ | ٣٤٤٤٣٧٦ |
| ٢٠٠٦ | ٨٣٤٢٤٨ | ٧٥٤٨٥٥ | ٧٥٤٩٣٠ | ٧٩٤٣٦٩ | ٥٣٤٤٩٠ | ٣٦٧٤٨٩٢ |
| ٢٠٠٧ | ١٢٤٠٠١٦ | ١٠٤٤٥٠٩ | ١٠٦٤٥٥٨ | ١٠٣٤٦٨٩ | ٤١٣ | ٤٣٥٤١٨٥ |
| ٢٠٠٨ | ١٠٩٤٧١٠ | ٨٢٤٥٥٩ | ٨٠٤٢٢١ | ٨٠٤٤٧٧ | ٠ | ٣٥٢٤٩٦٦ |
| ٢٠٠٩ | ٥٦٤٨٨٢ | ٤٦٤٧٢٦ | ٤١٤٦٣٠ | ٣٨٤٨٠٣ | ٠ | ١٨٤٤٠٤٠ |
| ٢٠١٠ | ٥٢٤١٢١ | ٤٠٤٧٠٣ | ٤٠٤١٢٩ | ٣٨٤٣٣٣ | ٣٤٧ | ١٧١٤٦٣٣ |
| ٢٠١١ | ٧٢٤٢٩٩ | ٦١٤٠٠١ | ٤٣٤١٥٥ | ٤٥٤٤٩٨ | ٨٤ | ٢٢٢٤٠٣٦ |
| ٢٠١٢ | ٦٩٤٢٢٣ | ٤٩٤٩٢٣ | ٦٢٤٠٢٨ | ٤٧٤٦٤١ | ١١٧ | ٢٢٨٤٩٣٢ |
| ٢٠١٣ | ٧٦٤٣٢٩ | ٥٧٤٧٩١ | ٤٧٤٧١٥ | ٥٥٤٩٩٤ | ٠ | ٢٣٧٤٨٢٩ |
| ٢٠١٤ | ٥٩٤٤٠٣ | ٤٨٤٣٧٨ | ٥٠٤٧٠٦ | ٥٦٤٣٠٧ | ٠ | ٢١٤٤٧٩٤ |
| ٢٠١٥ | ٧٤٤٣١٥ | ٥٣٤٦٣٢ | ٤٤٤٢٢٠ | ٤٩٤٥٣٤ | ٠ | ٢٢١٤٧٠١ |
| ٢٠١٦ | ٧١٤٢٩٤ | ٥٩٤٧٩٥ | ٤٦٤٦٠٢ | ٤٩٤٤٥٨ | ٠ | ٢٢٧٤١٤٩ |
| ٢٠١٧ | ٥٠٤٥٩٦ | ٣٨٤٧٨٨ | ٣٦٤٨٥٠ | ٣٤٤٥٢٩ | ٠ | ١٦٠٤٧٦٣ |
| الإجمالي منذ العام ٢٠٠٢ | ٩٩٤٧٢٠ | ٧٩٨٤٢٦٧ | ٧٩٤٦٢٨ | ٧٧٤٣٨٥ | ٢٠٣٤٨١٢ | ٣٤٥٣٤٨١٣ |



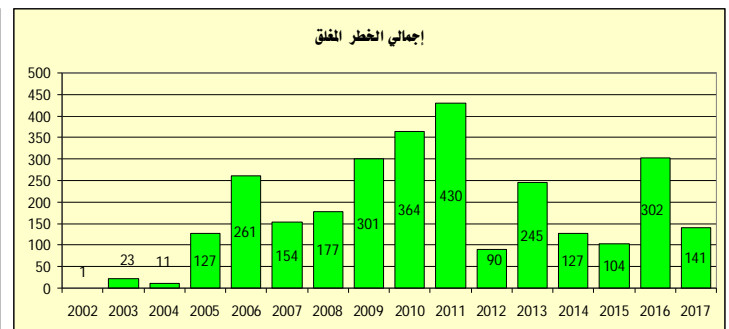
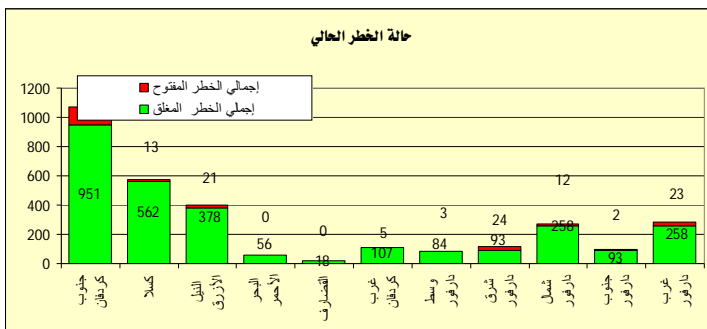
جدول ٢-٩: تفاصيل الخطر الذي تم تسجيله . الخطر الذي تم إزالته و الخطر المتبقي بالولايات:

| الولاية | خطر تم تسجيله | | | | خطر تم إزالته | | | | خطر متبقي | | | |
|---------------------------|---------------|---------------|------------|--------------|---------------|---------------|------------|--------------|------------|---------------|------------|------------|
| | مناطق خطرة | مناطق مشتبهاة | حقول أنغام | الإجمالي | مناطق خطرة | مناطق مشتبهاة | حقول أنغام | الإجمالي | مناطق خطرة | مناطق مشتبهاة | حقول أنغام | الإجمالي |
| جنوب كردفان | ٨٤٠ | ٩٨ | ١٣٢ | ١٠٧٠ | ٨١٣ | ٥٤ | ٨٤ | ٩٥١ | ٢٧ | ٤٤ | ٤٨ | ١١٩ |
| كسلا | ٤٢٥ | ٤٩ | ١٠١ | ٥٧٥ | ٤١٤ | ٤٩ | ٩٩ | ٥٦٢ | ١١ | ٠ | ٢ | ١٣ |
| النيل الأزرق | ٢٩٨ | ٦١ | ٤٠ | ٣٩٩ | ٢٨٥ | ٥٧ | ٣٦ | ٣٧٨ | ١٣ | ٤ | ٤ | ٢١ |
| البحر الأحمر | ٤٢ | ٩ | ٥ | ٥٦ | ٤٢ | ٩ | ٥ | ٥٦ | ٠ | ٠ | ٠ | ٠ |
| القضارف | ٧ | ٤ | ٧ | ١٨ | ٧ | ٤ | ٧ | ١٨ | ٠ | ٠ | ٠ | ٠ |
| غرب كردفان | ١١١ | ٠ | ١ | ١١٢ | ١٠٦ | ٠ | ١ | ١٠٧ | ٥ | ٠ | ٠ | ٥ |
| وسط دارفور | ٨٧ | ٠ | ٠ | ٨٧ | ٨٤ | ٠ | ٠ | ٨٤ | ٣ | ٠ | ٠ | ٣ |
| شرق دارفور | ١١٧ | ٠ | ٠ | ١١٧ | ٩٣ | ٠ | ٠ | ٩٣ | ٢٤ | ٠ | ٠ | ٢٤ |
| شمال دارفور | ٢٧٠ | ٠ | ٠ | ٢٧٠ | ٢٥٨ | ٠ | ٠ | ٢٥٨ | ١٢ | ٠ | ٠ | ١٢ |
| جنوب دارفور | ٩٥ | ٠ | ٠ | ٩٥ | ٩٣ | ٠ | ٠ | ٩٣ | ٢ | ٠ | ٠ | ٢ |
| غرب دارفور | ٢٨١ | ٠ | ٠ | ٢٨١ | ٢٥٨ | ٠ | ٠ | ٢٥٨ | ٢٣ | ٠ | ٠ | ٢٣ |
| الإجمالي منذ البدء | ٢,٥٧٣ | ٢٢١ | ٢٨٦ | ٣,٠٨٠ | ٢,٤٥٣ | ١٧٣ | ٢٣٢ | ٢,٨٥٨ | ١٢٠ | ٤٨ | ٥٤ | ٢٢٢ |

جدول ٢-١٠: تفاصيل الخطر الذي تم تسجيله . الخطر الذي تم إزالته و الخطر المتبقي بالسنة:

| السنة | خطر تم تسجيله | | | | خطر تم إزالته | | | | خطر متبقي | | | |
|---------------------------|---------------|---------------|------------|--------------|---------------|---------------|------------|--------------|------------|---------------|------------|------------|
| | مناطق خطرة | مناطق مشتبهاة | حقول أنغام | الإجمالي | مناطق خطرة | مناطق مشتبهاة | حقول أنغام | الإجمالي | مناطق خطرة | مناطق مشتبهاة | حقول أنغام | الإجمالي |
| ٢٠٠٢ | ١٠٣ | ٠ | ٠ | ١٠٣ | ١ | ٠ | ٠ | ١ | ٢ | ٠ | ٠ | ٢ |
| ٢٠٠٣ | ٣١ | ٠ | ٠ | ٣١ | ٢٣ | ٠ | ٠ | ٢٣ | ١ | ٠ | ٠ | ١ |
| ٢٠٠٤ | ٤٠ | ٠ | ٧ | ٤٧ | ١١ | ٠ | ٠ | ١١ | ١ | ٠ | ٤ | ٥ |
| ٢٠٠٥ | ٢٠٢ | ٠ | ٣٣ | ٢٣٥ | ١٢٥ | ٠ | ٢ | ١٢٧ | ٠ | ٦ | ٦ | ١٢ |
| ٢٠٠٦ | ٣٢٠ | ٤٩ | ٩ | ٣٧٨ | ٢٦٠ | ٠ | ١ | ٢٦١ | ١١ | ٠ | ٣ | ١٤ |
| ٢٠٠٧ | ١٨٩ | ٤١ | ٢٤ | ٢٥٤ | ١٣٠ | ١ | ٢٣ | ١٥٤ | ١ | ٤ | ١ | ٦ |
| ٢٠٠٨ | ٢٤١ | ١٣٠ | ٧٦ | ٤٤٧ | ١٣٩ | ٢٩ | ٩ | ١٧٧ | ٣ | ١٤ | ٢٧ | ٤٤ |
| ٢٠٠٩ | ٩٣ | ١ | ٣٤ | ١٢٨ | ٢٥٧ | ٣٦ | ٨ | ٣٠١ | ٤ | ٢٤ | ٢ | ٣٠ |
| ٢٠١٠ | ١٩٦ | ٠ | ٢٩ | ٢٢٥ | ٢٨٥ | ٢٥ | ٥٤ | ٣٦٤ | ٧ | ٠ | ١ | ٨ |
| ٢٠١١ | ٢٨٠ | ٠ | ٢٣ | ٣٠٣ | ٣١٦ | ٣٧ | ٧٧ | ٤٣٠ | ١٩ | ٠ | ٨ | ٢٧ |
| ٢٠١٢ | ٦٦ | ٠ | ٥ | ٧١ | ٧٩ | ٣ | ٨ | ٩٠ | ١ | ٠ | ٠ | ١ |
| ٢٠١٣ | ٢٠٦ | ٠ | ٢٢ | ٢٢٨ | ٢٠٧ | ٢٣ | ١٥ | ٢٤٥ | ٦ | ٠ | ٠ | ٦ |
| ٢٠١٤ | ٧٨ | ٠ | ٦ | ٨٤ | ١١١ | ٣ | ١٣ | ١٢٧ | ٣ | ٠ | ٠ | ٣ |
| ٢٠١٥ | ١٠٠ | ٠ | ١١ | ١١١ | ٩٦ | ٢ | ٦ | ١٠٤ | ٥ | ٠ | ٠ | ٥ |
| ٢٠١٦ | ٢٨٤ | ٠ | ٢ | ٢٨٦ | ٢٨٢ | ١٠ | ١٠ | ٣٠٢ | ١٦ | ٠ | ٠ | ١٦ |
| ٢٠١٧ | ١٤٤ | ٠ | ٥ | ١٤٩ | ١٣١ | ٤ | ٦ | ١٤١ | ٤٠ | ٠ | ٢ | ٤٢ |
| الإجمالي منذ البدء | ٢,٥٧٣ | ٢٢١ | ٢٨٦ | ٣,٠٨٠ | ٢,٤٥٣ | ١٧٣ | ٢٣٢ | ٢,٨٥٨ | ١٢٠ | ٤٨ | ٥٤ | ٢٢٢ |

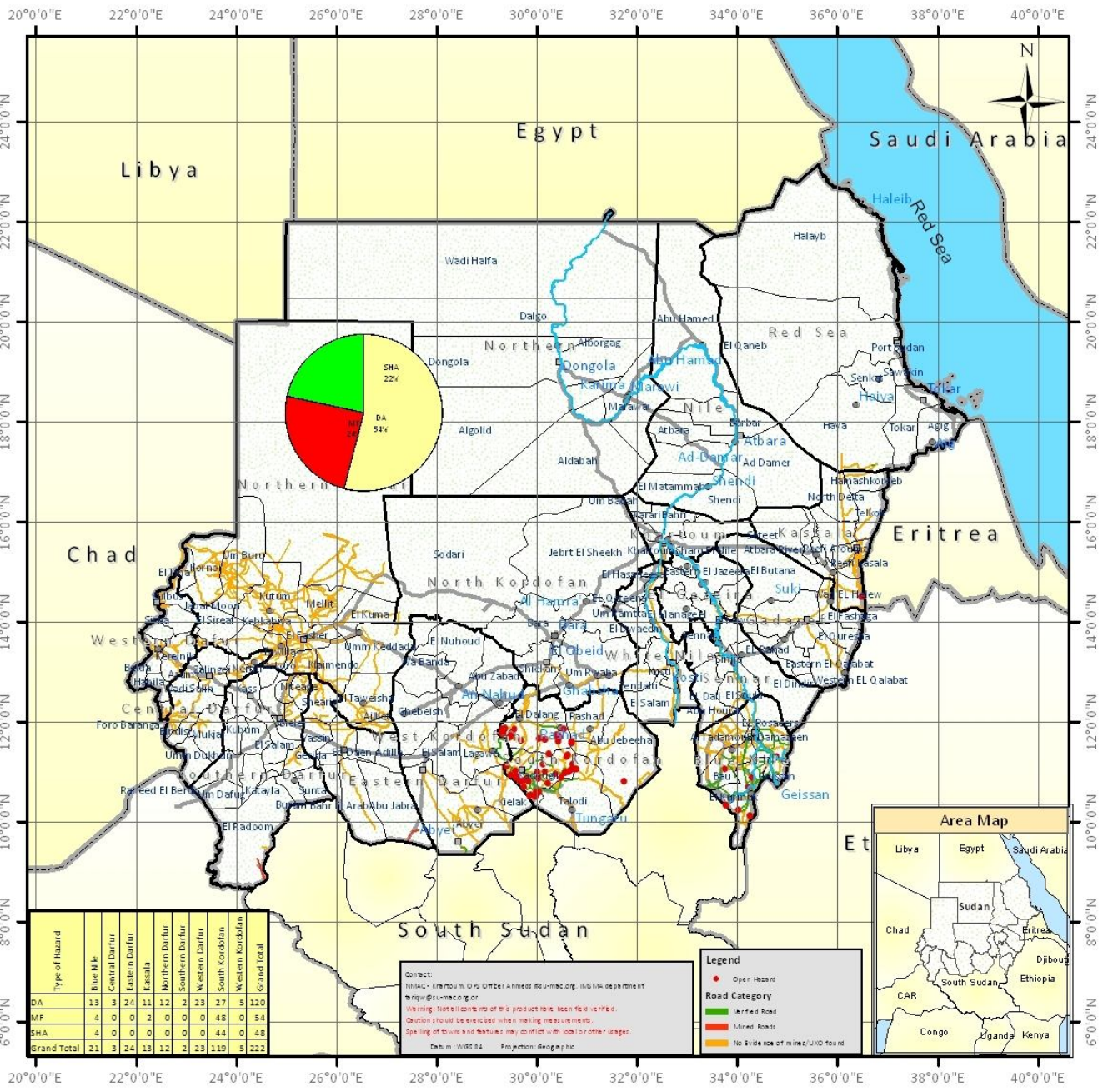
مخطط: ٢-٥: يوضح حالات الخطر





Landmine/ERW Threat Map - Sudan

As of October 2017



| Type of Hazard | Blue Nile | Central Darfur | Eastern Darfur | Kassala | Northern Darfur | Southern Darfur | Western Darfur | South Kordofan | Western Kordofan | Grand Total |
|----------------|-----------|----------------|----------------|---------|-----------------|-----------------|----------------|----------------|------------------|-------------|
| DA | 13 | 14 | 24 | 11 | 172 | 2 | 23 | 27 | 5 | 120 |
| MF | 4 | 0 | 0 | 0 | 0 | 0 | 0 | 48 | 0 | 54 |
| SHA | 4 | 0 | 0 | 0 | 0 | 0 | 0 | 44 | 0 | 48 |
| Grand Total | 21 | 14 | 24 | 11 | 172 | 2 | 23 | 119 | 5 | 222 |

Contact: libat@un.org or Office.Ahmed@un.org, IIG/IA Department
www.un.org/peacekeeping
 Warning: Field contents of this product have been field verified.
 Caution should be exercised when making measurements.
 Spelling of towns and features may conflict with local or other usages.
 Datum: WGS 84 Projection: Geographic

Legend
 ● Open Hazard
 Road Category
 ■ Mined Road
 ■ Mined Road
 ■ No Evidence of mines/ERW found

